SEZIONE

Scala 1:100

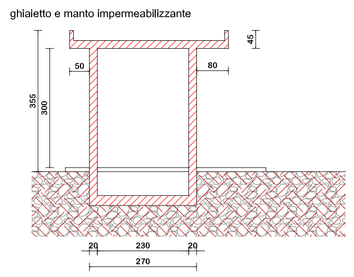

PROSPETTO LATERALE

Scala 1:100

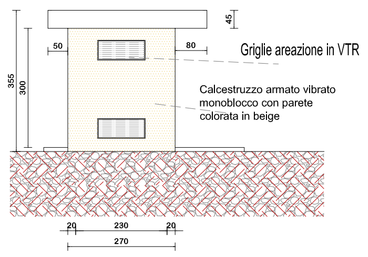

PROSPETTO FRONTALE

Scala 1:100

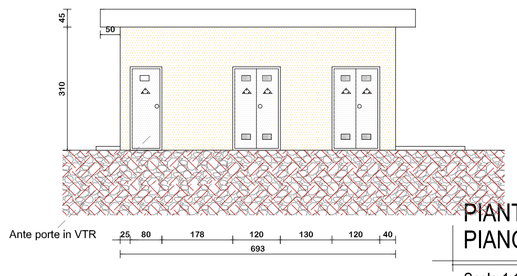

SEZIONE TIPO SCAVO SU TERRENO VEGETALE

Scala 1:100

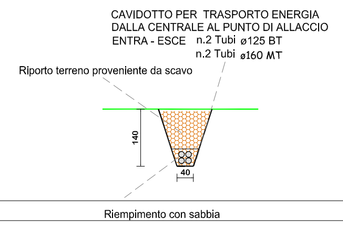

LEGENDA

- Argine esistente
- Strada Comunale esistente
- Tracciato condotta forzata Ø 1200 mm
- Sezioni
- cavidotto utente e-distribuzione MT
- Tratto sotteso dalla derivazione ml. 778
- Via Roma

SEZIONE TIPO SCAVO SU SEDE STRADA PROVINCIALE

Scala 1:100

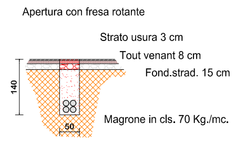

PIANTA EDIFICIO CABINA CONSEGNA UTENTE PIANO TERRA

Scala 1:100

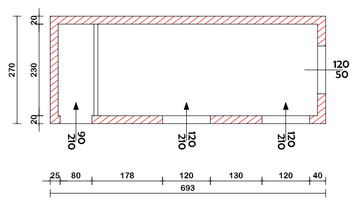

H:\AAA.jpg

PLANIMETRIA CATASTALE

Scala 1:100

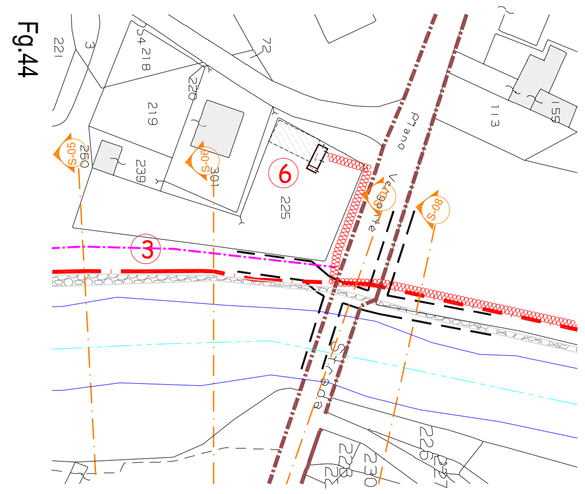

IMPIANTO DI RETE PER LA CONNESSIONE A MT DELL'IMPIANTO DI PRODUZIONE
ARSA
cod.rint.

Committente:

EDIFICA s.r.l.
Via Marconi n°14 - 15040 CODOGNOLA (VE)
P.Iva n°02612240038

PROGETTO DEFINITIVO
DOCUMENTAZIONE GENERALE
PARTICOLARI COSTRUTTIVI

IDENTIFICAZIONE ELABORATO						
Livello prog.	Codice GOAL	N.Documento	Tot.documenti	NOME FILE	DATA	SCALA

REVISIONI

REV.	DATA	DESCRIZIONE	ESEGUITO	VERIFICATO	APPROVATO
4	18.6.2018	PARTICOLARI COSTRUTTIVI			

Progetto e Lavori: Dott. Ing. Attilio Bernin Albo Ingegneri Provincia V.C.O. n. 395	Timbro e firma:
Progettista: Dott. Ing. Attilio Bernin Albo Ingegneri Provincia V.C.O. n. 395	Timbro e firma:
Il richiedente: EDIFICA s.r.l. Via Marconi n°14 - 15040 CODOGNOLA (VE) P.Iva n°02612240038	Gestore Rete Elettrica: